出典：平成17年国勢調査地域メッシュ統計(地域メッシュ統計)

卸売・小売業就業者・総数

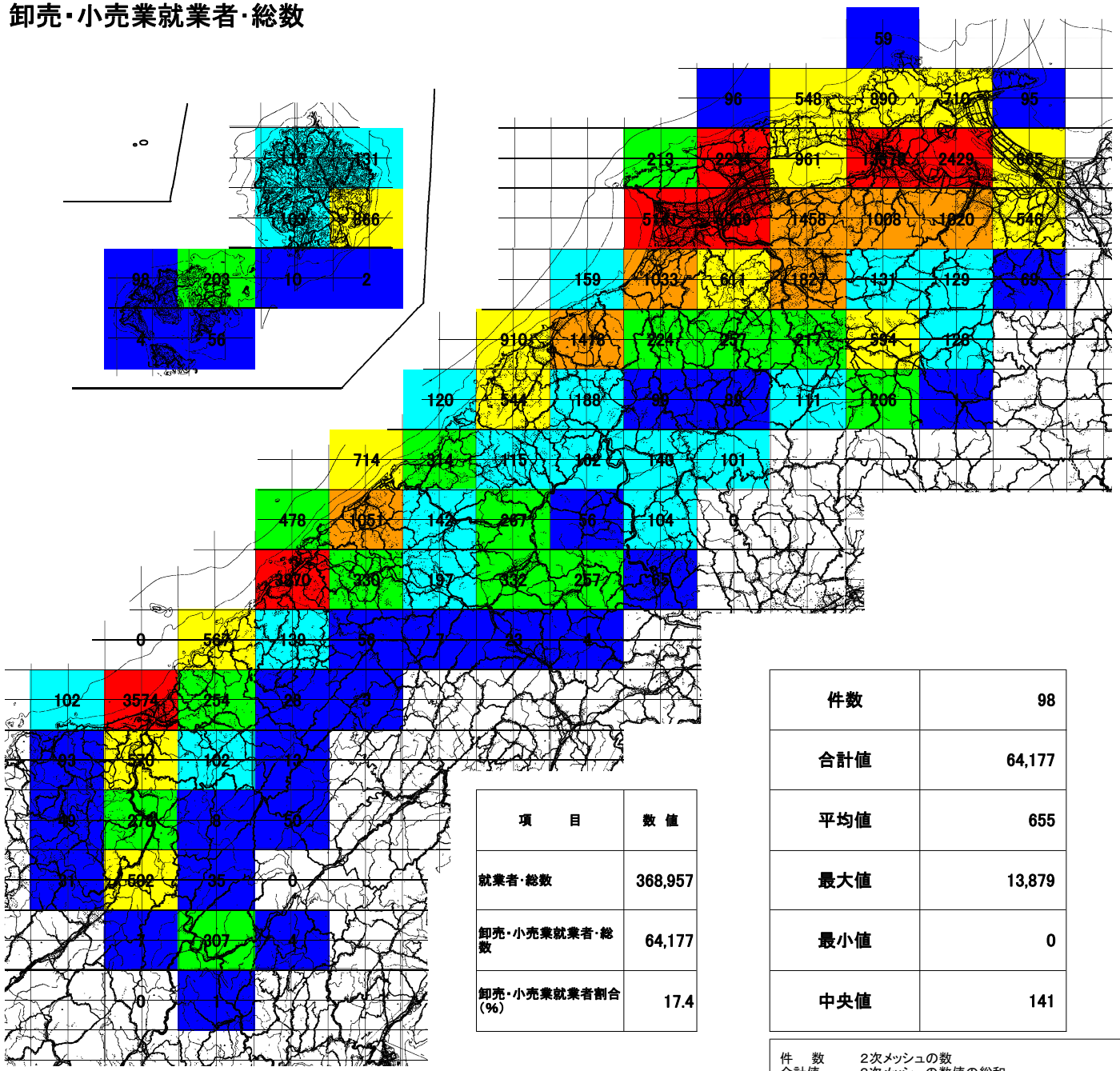

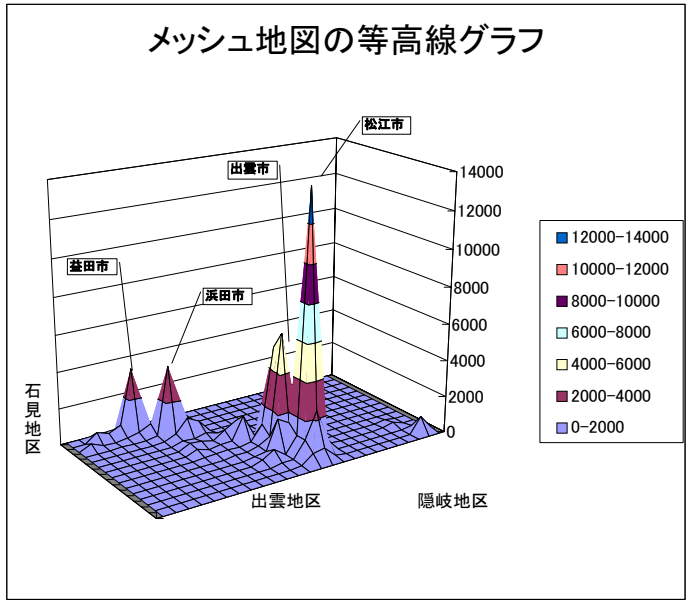

項　　目	数 値
就業者・総数	368,957
卸売・小売業就業者・総数	64,177
卸売・小売業就業者割合(%)	17.4

件数	98
合計値	64,177
平均値	655
最大値	13,879
最小値	0
中央値	141

色	階層	メッシュ個数	メッシュ比率
2000	2000 ～	7	7.1 %
1000	1000 ～ 1999	7	7.1 %
500	500 ～ 999	15	15.3 %
200	200 ～ 499	15	15.3 %
100	100 ～ 199	20	20.4 %
1	1 ～ 99	30	30.6 %
0	0 ～ 0	4	4.1 %

件　数　　2次メッシュの数
合計値　　2次メッシュの数値の総和
平均値　　2次メッシュの数値の総和／2次地域メッシュの数
最大値　　2次メッシュ全体の中での最大値
最小値　　2次メッシュ全体の中での最小値
中央値　　2次メッシュの中での中央に位置する2次メッシュの数値
標準偏差　2次メッシュの数値の散らばりの度合を表す数値。平均値と各数値の値の差(偏差)を二乗し、それを算術平均した値の平方根として求める

「この地図は、国土地理院長の承諾を得て、同院発行の数値地図25000(地図画像)を複製したものである。(承認番号　平19総複、第1183号)」

出典：平成17年国勢調査地域メッシュ統計(地域メッシュ統計)

{卸売・小売業就業者・総数／就業者・総数×100}

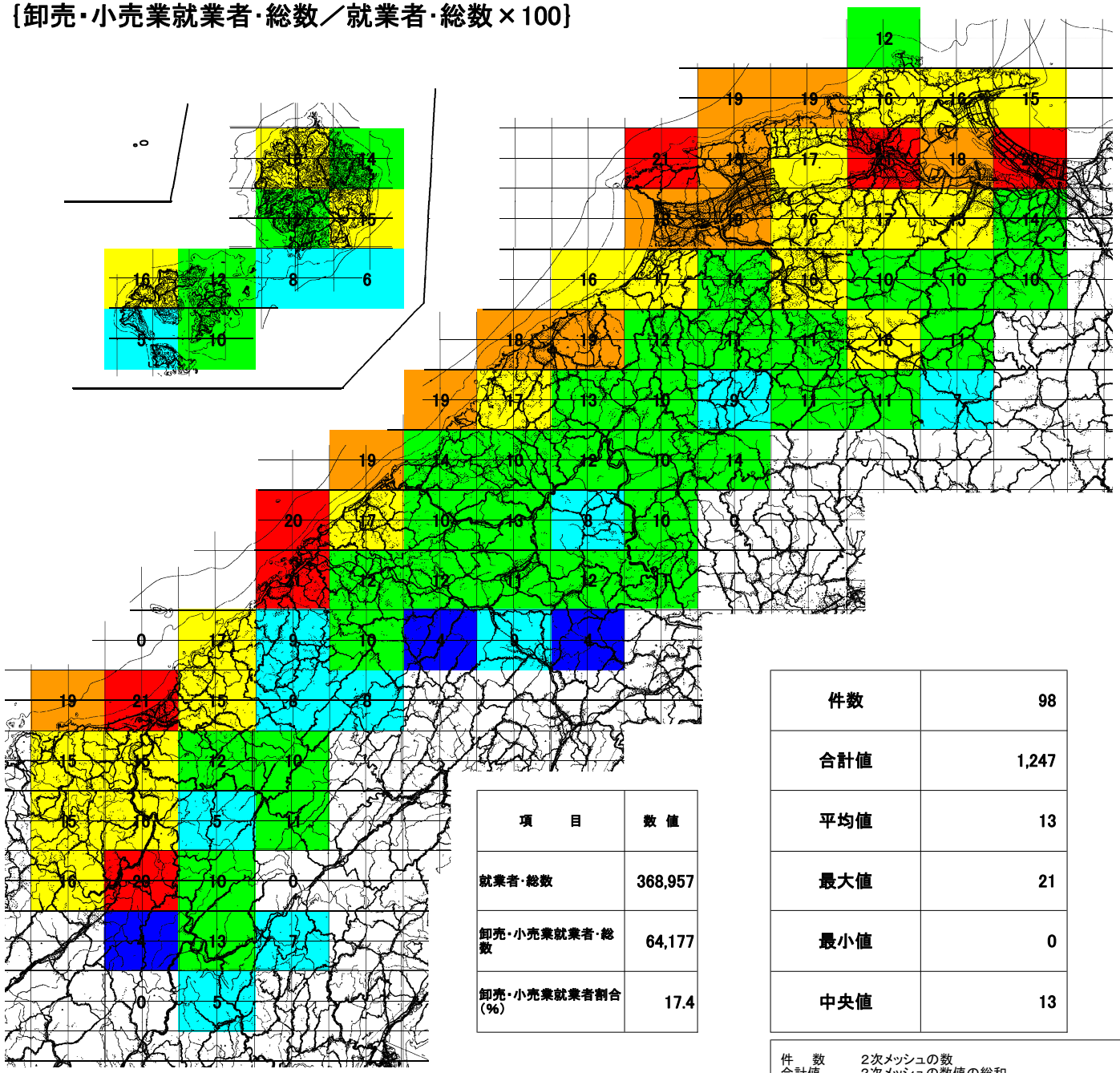

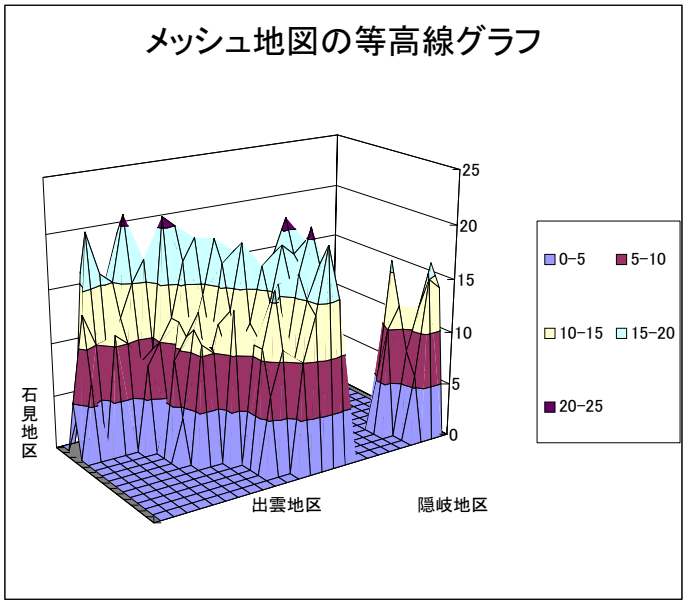

項　　目	数 値
就業者・総数	368,957
卸売・小売業就業者・総数	64,177
卸売・小売業就業者割合(%)	17.4

件数	98
合計値	1,247
平均値	13
最大値	21
最小値	0
中央値	13

色	階層	メッシュ個数	メッシュ比率
20	20 ～	7	7.1 %
18	18 ～ 19	11	11.2 %
15	15 ～ 17	23	23.5 %
10	10 ～ 14	37	37.8 %
5	5 ～ 9	13	13.3 %
1	1 ～ 4	3	3.1 %
0	0 ～ 0	4	4.1 %

件　数　　2次メッシュの数
合計値　　2次メッシュの数値の総和
平均値　　2次メッシュの数値の総和／2次地域メッシュの数
最大値　　2次メッシュ全体の中での最大値
最小値　　2次メッシュ全体の中での最小値
中央値　　2次メッシュの中での中央に位置する2次メッシュの数値
標準偏差　2次メッシュの数値の散らばりの度合を表す数値。平均値と各数値の値の差(偏差)を二乗し、それを算術平均した値の平方根として求める

「この地図は、国土地理院長の承諾を得て、同院発行の数値地図25000(地図画像)を複製したものである。(承認番号　平19総複、第1183号)」

出典：平成17年国勢調査地域メッシュ統計(地域メッシュ統計)

飲食店、宿泊業就業者･総数

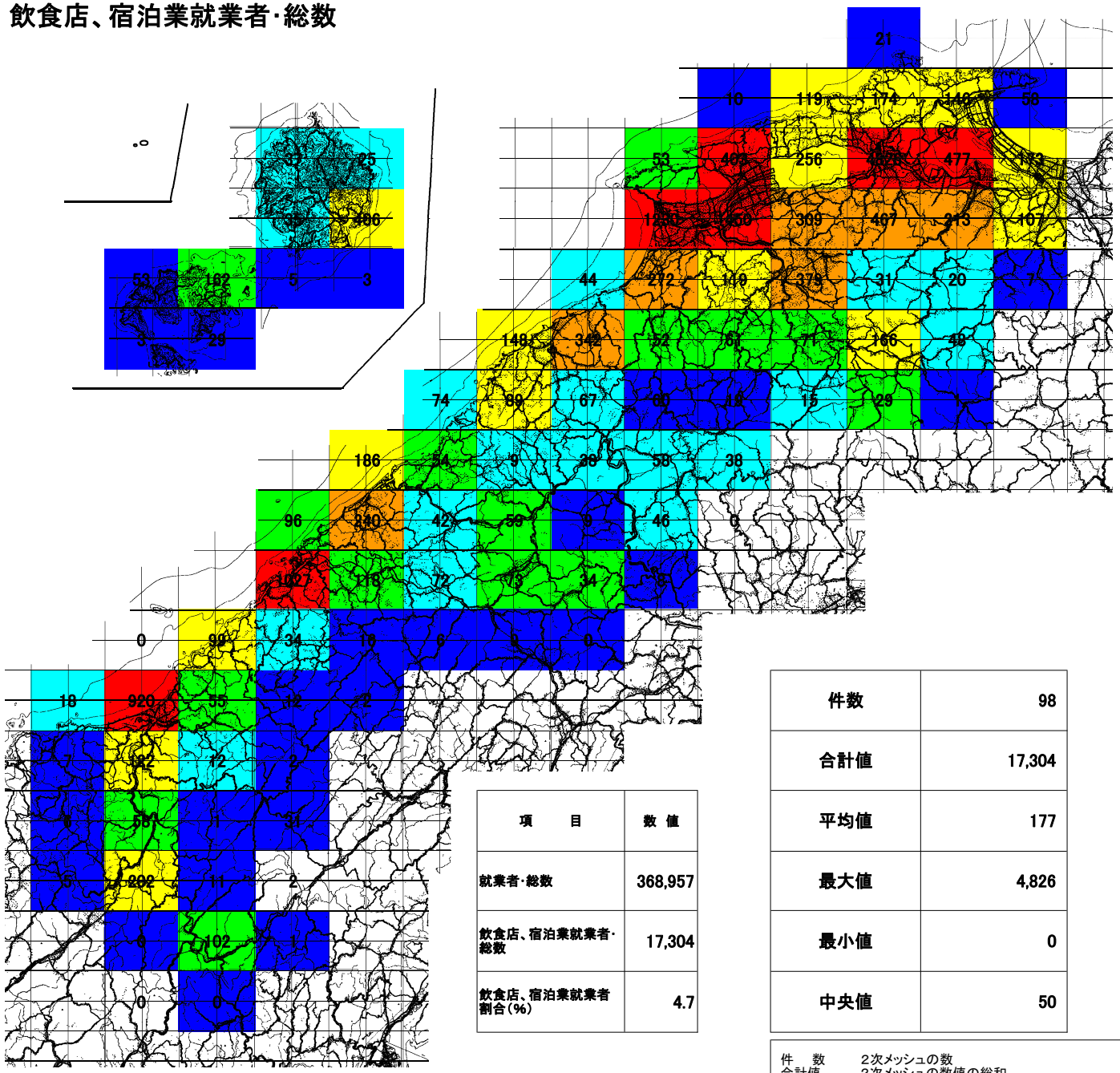

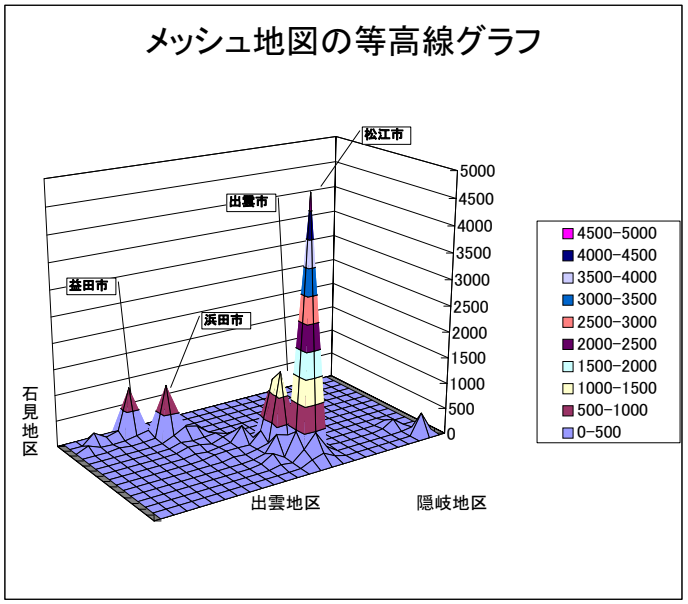

項　　目	数 値
就業者･総数	368,957
飲食店、宿泊業就業者･総数	17,304
飲食店、宿泊業就業者割合(%)	4.7

件数	98
合計値	17,304
平均値	177
最大値	4,826
最小値	0
中央値	50

色	階層	メッシュ個数	メッシュ比率
2000	2000 ～	1	1 %
1000	1000 ～ 1999	3	3.1 %
500	500 ～ 999	1	1 %
200	200 ～ 499	12	12.2 %
100	100 ～ 199	13	13.3 %
1	1 ～ 99	62	63.3 %
0	0 ～ 0	6	6.1 %

件　数　　2次メッシュの数
合計値　　2次メッシュの数値の総和
平均値　　2次メッシュの数値の総和／2次地域メッシュの数
最大値　　2次メッシュ全体の中での最大値
最小値　　2次メッシュ全体の中での最小値
中央値　　2次メッシュの中での中央に位置する2次メッシュの数値
標準偏差　2次メッシュの数値の散らばりの度合を表す数値。平均値と各数値の値の差(偏差)を二乗し、それを算術平均した値の平方根として求める

「この地図は、国土地理院長の承諾を得て、同院発行の数値地図25000(地図画像)を複製したものである。(承認番号　平19総複、第1183号)」

出典：平成17年国勢調査地域メッシュ統計(地域メッシュ統計)

{飲食店、宿泊業就業者･総数／就業者･総数×100}

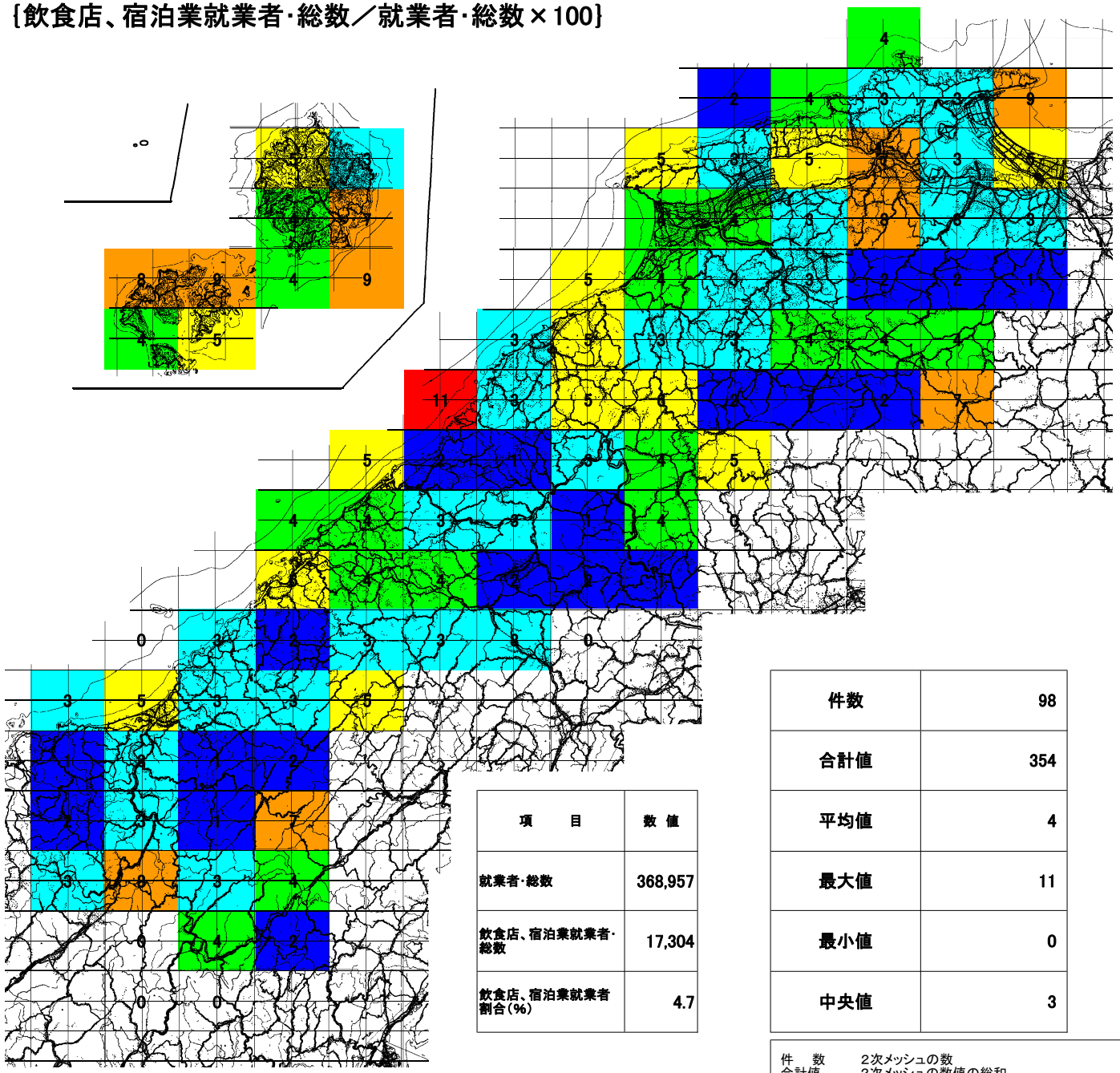

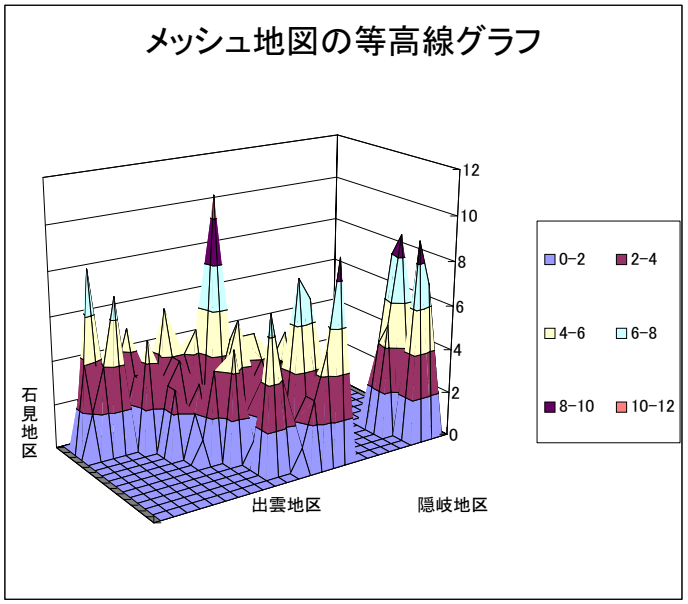

項　　目	数 値
就業者･総数	368,957
飲食店、宿泊業就業者･総数	17,304
飲食店、宿泊業就業者割合(%)	4.7

件数	98
合計値	354
平均値	4
最大値	11
最小値	0
中央値	3

色	階層	メッシュ個数	メッシュ比率
10	10 ～	1	1 %
7	7 ～ 9	10	10.2 %
5	5 ～ 6	14	14.3 %
4	4 ～ 4	19	19.4 %
3	3 ～ 3	28	28.6 %
1	1 ～ 2	20	20.4 %
0	0 ～ 0	6	6.1 %

件　数　　2次メッシュの数
合計値　　2次メッシュの数値の総和
平均値　　2次メッシュの数値の総和／2次地域メッシュの数
最大値　　2次メッシュ全体の中での最大値
最小値　　2次メッシュ全体の中での最小値
中央値　　2次メッシュの中での中央に位置する2次メッシュの数値
標準偏差　2次メッシュの数値の散らばりの度合を表す数値。平均値と各数値の値の差(偏差)を二乗し、それを算術平均した値の平方根として求める

「この地図は、国土地理院長の承諾を得て、同院発行の数値地図25000(地図画像)を複製したものである。(承認番号　平19総複、第1183号)」

医療、福祉就業者･総数

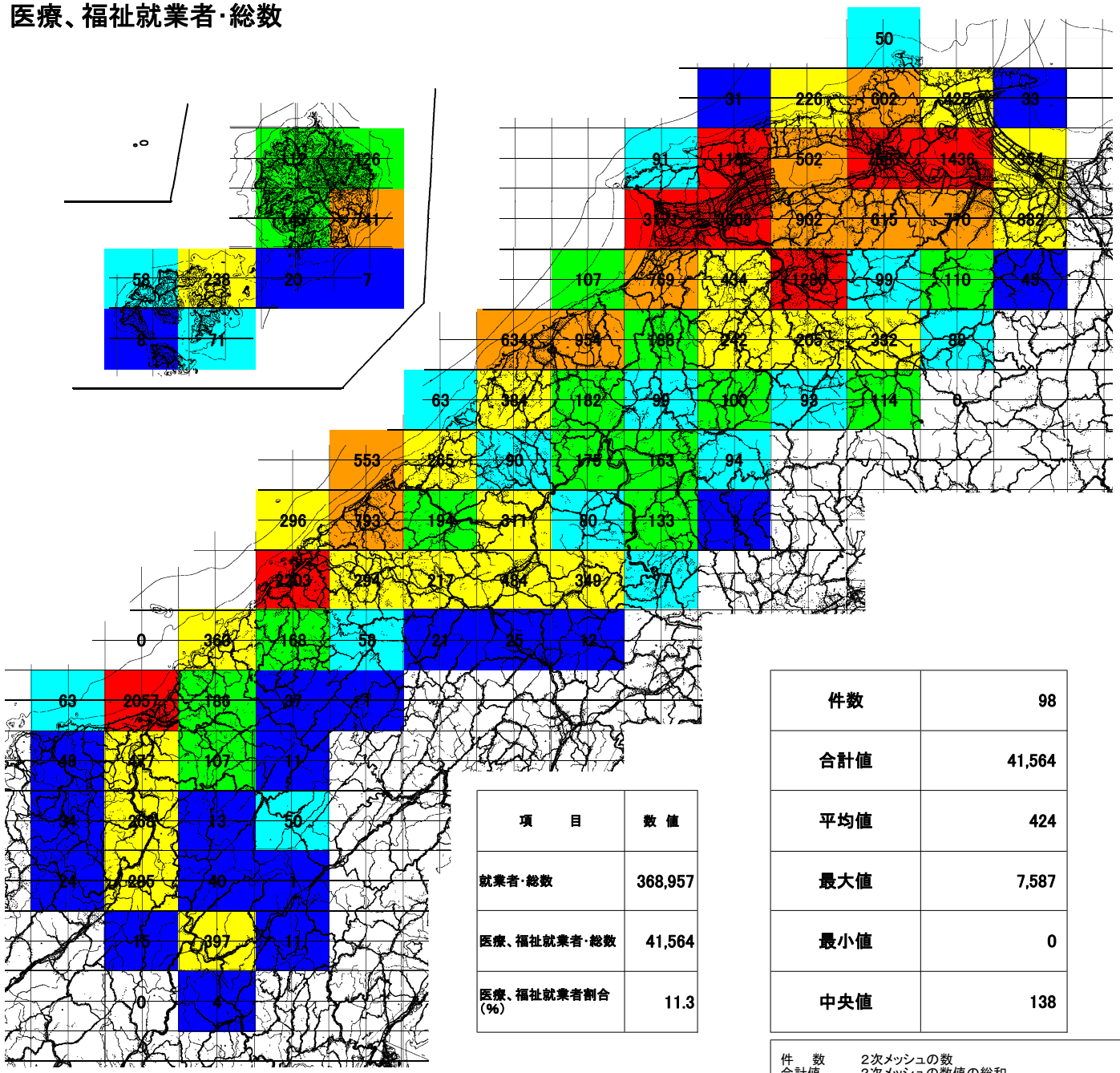

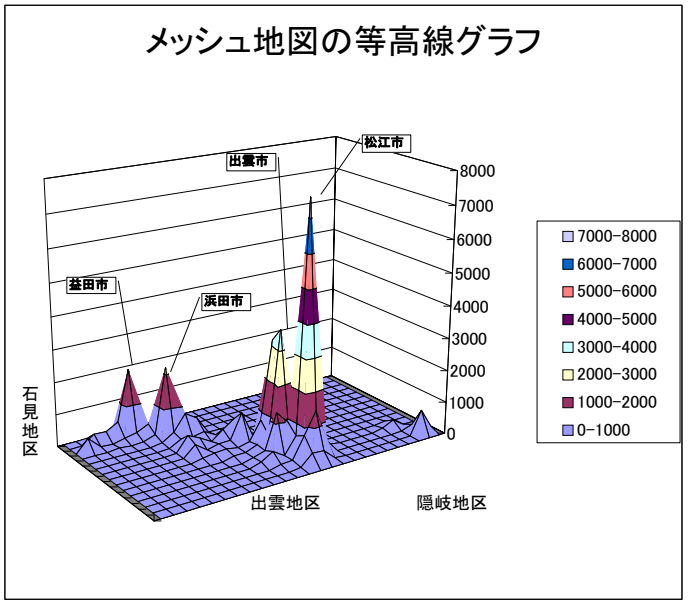

項　　目	数 値
就業者･総数	368,957
医療、福祉就業者･総数	41,564
医療、福祉就業者割合（%）	11.3

件数	98
合計値	41,564
平均値	424
最大値	7,587
最小値	0
中央値	138

色	階層	メッシュ個数	メッシュ比率
1000	1000 ～	8	8.2 %
500	500 ～ 999	11	11.2 %
200	200 ～ 499	22	22.4 %
100	100 ～ 199	16	16.3 %
50	50 ～ 99	16	16.3 %
1	1 ～ 49	22	22.4 %
0	0 ～ 0	3	3.1 %

件　数　　2次メッシュの数
合計値　　2次メッシュの数値の総和
平均値　　2次メッシュの数値の総和／2次地域メッシュの数
最大値　　2次メッシュ全体の中での最大値
最小値　　2次メッシュ全体の中での最小値
中央値　　2次メッシュの中での中央に位置する2次メッシュの数値
標準偏差　2次メッシュの数値の散らばりの度合を表す数値。平均値と各数値の値の差（偏差）を二乗し、それを算術平均した値の平方根として求める

「この地図は、国土地理院長の承諾を得て、同院発行の数値地図25000(地図画像)を複製したものである。（承認番号　平19総複、第1183号）」

出典：平成17年国勢調査地域メッシュ統計(地域メッシュ統計)

{医療、福祉就業者･総数／就業者･総数×100}

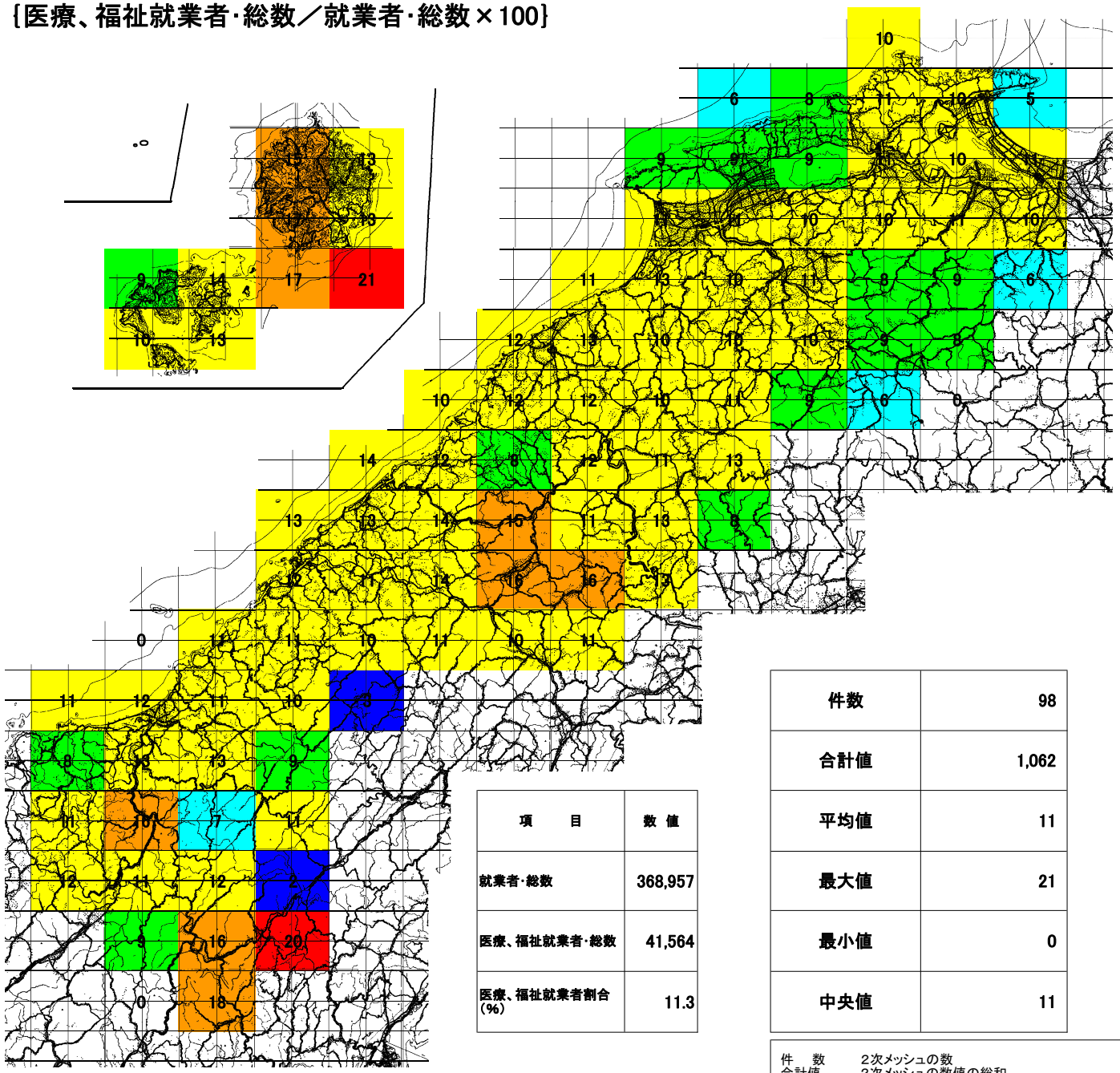

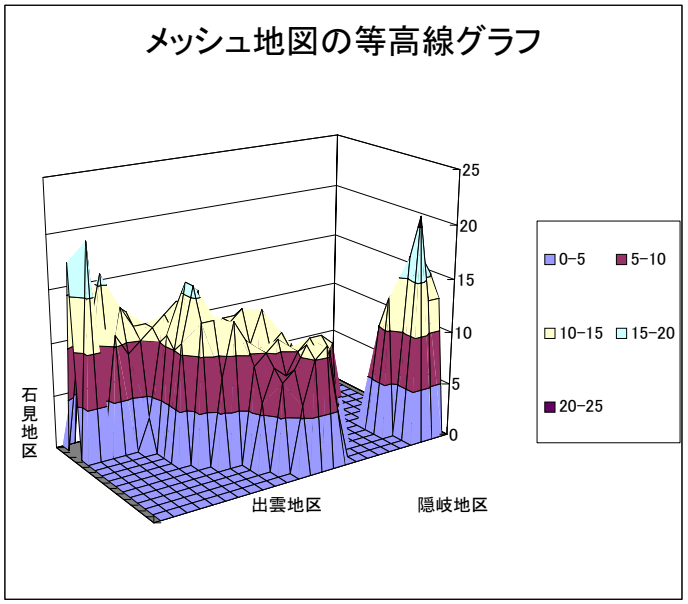

項　　目	数 値
就業者･総数	368,957
医療、福祉就業者･総数	41,564
医療、福祉就業者割合（%）	11.3

件数	98
合計値	1,062
平均値	11
最大値	21
最小値	0
中央値	11

色	階層	メッシュ個数	メッシュ比率
20	20 ～	2	2 %
15	15 ～ 19	9	9.2 %
10	10 ～ 14	62	63.3 %
8	8 ～ 9	15	15.3 %
5	5 ～ 7	5	5.1 %
1	1 ～ 4	2	2 %
0	0 ～ 0	3	3.1 %

件　数　　2次メッシュの数
合計値　　2次メッシュの数値の総和
平均値　　2次メッシュの数値の総和／2次地域メッシュの数
最大値　　2次メッシュ全体の中での最大値
最小値　　2次メッシュ全体の中での最小値
中央値　　2次メッシュの中での中央に位置する2次メッシュの数値
標準偏差　2次メッシュの数値の散らばりの度合を表す数値。平均値と各数値の値の差（偏差）を二乗し、それを算術平均した値の平方根として求める

「この地図は、国土地理院長の承諾を得て、同院発行の数値地図25000(地図画像)を複製したものである。（承認番号　平19総複、第1183号）」